Изготвил: инж. Красимир Маринов
име, фамилия, подпис
дата: 02.10.17 г.
№ и дата на удостоверението за упражняване на лесовъдска практика: 9848/23.09.15

Образец по чл. 53, ал. 6 от ИСТ

Одобрил:
инж. Димитър Китов – зам.директор
име, фамилия / подпис
дата: 02.10.17 г.
№ и дата на удостоверението за упражняване на лесовъдска практика: 3289/25.05.2011 г.

## ТЕХНОЛОГИЧЕН ПЛАН № ....

За добив на дървесина от отдел 330 подотдел б
На **ТП ДГС АЛАБАК** */попълва се само за държавни гори/*
Община Велинград; Землище Велинград;
имот с (кадастрален идентификатор/КВС) №....., */попълва се само за недържавни гори/*

**I. Схема за добива на дървесина от насаждението**

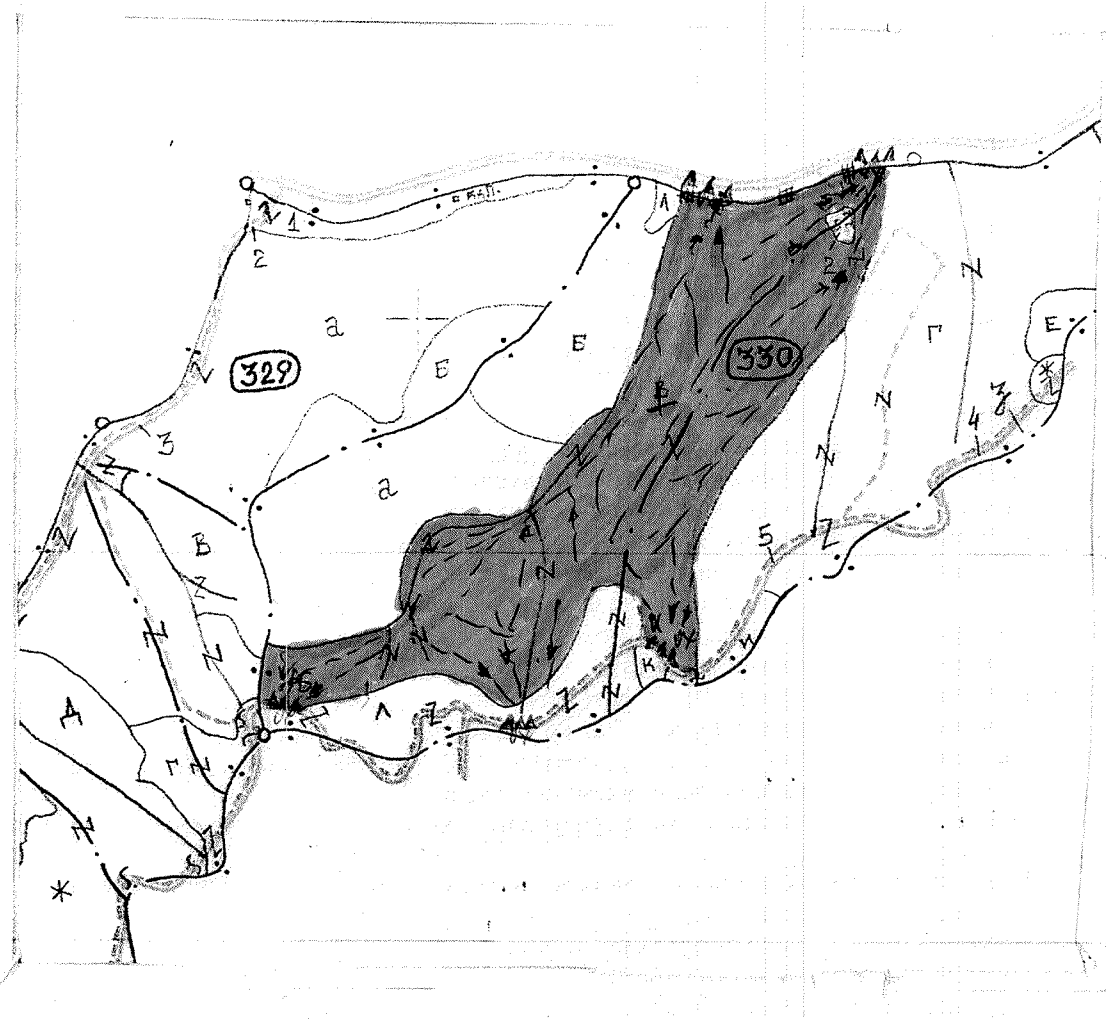


**Легенда:**

- ±±±± проектирани коларски вр. извозни пътища
- ------ съществуващи извозни пътища
- ═══ съществуващ автомобилен път
- ~~~~~ технологична просека
- насаждение
- O място за отпадъци
- »»»»» проектирани тракторни вр. извозни пътища
- ▲▲▲ временен склад Върбата
- xxxxxx трасе на въжена линия
- =+=+=+= проектиран автомобилен път
- немаркирана част
- X място за смяна на ГСМ

*На схемата задължително се нанасят контурите на насаждението/имота, съществуващите и проектирани временни горски пътища, технологичните просеки, просеките за въжени линии, извозни пътища, временни складове както и връзката им със съществуващата автомобилна пътна мрежа.*

II. Характеристика на насаждението

1.Вид на сечта: Постепенно-котловинна / интензивност 25 %
Втори вид сеч: / интензивност %
2.Площ на подотдела 19.9 ха. Размер на сечището 19.9
3.Състав по план/програма 3бд-4, бук-1бр, действителен 3бд-4, б.бр, пих. 1бр. 2б, яв 9
4.Запас на 1 ха: с клони 129 куб.м/ха, без клони 107 куб. м/ха
5.Среден наклон на терена 21 градуса
6.Очакван добив от маркираната дървесина 505 лежаща маса, куб.м.

| дърв. вид / категория | бк | гбр | | | дърв. вид / категория | збд | гбр | | | дърв. вид / категория | | | | |
|---|---|---|---|---|---|---|---|---|---|---|---|---|---|---|
| едра | – | – | | | дребна | – | – | | | вършина | | | | |
| средна | – | – | | | дърва | 478 | 27 | | | | | | | |

7.Наличие и характеристика на подраста преди сечта (състав, възраст, средна височина, % на покритие)
С.И. бук, явор, стреми с подраста 1бд, 3бд, яв, бял

8.Средно извозно разстояние 800 м.
9.Други характеристики на насаждението / *подчертава се вярното*/ – вододайна зона, горна граница на гората, скално-урвест терен с наклон над 30 °, защитна ивица на ЖП линия, защитна ивица край река, 200 м около хижа, техн. пр. борба с ерозия, Натура 2000, защитени територии, семепроизводствено н-я, ловностоп. територия, курортна гора, зелена зона, токовища, сватбовища, надлесни дървета, сервитути, защитени видове, описани в доклада за ГВКС, мъртва дървесина, биологично разнообразие и др.
ГВКС:

III. Технологични указания

1.Дървесината в насаждението да се добива при спазване на технологичната схема по т. I
2.Сечта ще се извършва с БМТ.
Кастренето на отсечените стъбла ще се извършва / *подчертава се вярното*/ - в сечище / на временен склад.
Разкрояването на стъблата ще се извършва / *подчертава се вярното*/ - в сечище / на временен склад.
3.Извозът от сечището до временните складове ще се осъществява с / *подчертава се вярното*/ - животинска тяга / трактор на цели стъбла / дълги секции / къси секции / сортименти / с влачене по терена / изцяло натоварени.
Ще се използват техники и технологии, които да не нарушават земната повърхност.
Пресичането на водните течения ще става перпендикулярно, като се изградят помощни съоръжения (мостове, проходи и скари) / Няма да се пресичат водни течения./ *подчертава се вярното*/.
4.Проектирани нови горски автомобилни пътища съгласно Наредба 5 за строителството в горските територии без промяна на предназначението им: дължина .....м. широчина .....м.
5.Изграждане и ремонт на временни извозни горски пътища:
5.1 Тракторни – разстояние между тях ...м (не по-малко от 40 м), дължина...м, широчина 4 м.
5.2 Коларски - разстояние между тях.....м (не по-малко от 40 м), дължина .....м, широчина ... м
6.Просеки за въжени линии: ..... бр.
допустимо разстояние между просеките ..... м., дължина ..... м., широчина ..... м.
7.Направа на технологични просеки .....бр.
допустимо разстояние между тях .....м., дължина .....м., широчина ..... м.
8.Изграждане на нови временни складове (бр., площ в ха)
Брой складове ..... бр., площ .....ха. Изграждането им ще става извън заливните зони на реките и пътното платно на горските пътища.
9.Мерки за опазване на оставащите на корен дървета, подраста, младиняка и почвата.
Дърветата, подлежащи на сеч, ще се повалят в посока, свободна от подраст, младиняк и стоящи дървета.
При извоза оставащите на корен дървета ще се опазват от нараняване.
10.Начини за почистване на сечището
...Складиране, събиране на клончета едновременно със сеч...
Няма да се допуска оставяне на остатъци от сечта на разстояние по-малко от 20 м от краищата на пътното платно на пътищата от РПМ, на горските пътища, и на разстояние, не по-малко от 5 м от краищата на останалите автомобилни пътища, както и да не попадат във водните течения.
11.Други указания:
Извозената на временните складове дървесина ще се окачествява, кубира, надписва и складира на лонгони без да се допира до стоящи дървета. Технологичната такава и дървата за огрев ще се подреждат на фигури.
Зареждането с ГСМ ще става само на определените за целта места. Всички горивосмазочни и битови отпадъци ежедневно ще се събират, изнасят извън горските територии и изхвърлят на определените за това места.
12.Всички операции по подготвителните и основните работи ще се извършват съгласно изискванията на Правилника за здравословни и безопасни условия на труд в горите и правилата за противопожарна безопасност в горите. Обектите се оборудват с противопожарни средства съгласно Наредба № 8 от 11.05.2012 г.

ЗАПОЗНАТ с технологичния план: ...../попълва се след издаването на позволителното за сеч/
Лицето по чл. 108, ал. 2 от ЗГ, на което е издадено позволително за сеч № .....

/ трите имена, подпис, дата /

Изготвил: инж. Ангел Кизмонов
имe, фамилия / подпис
дата 25.8.07 г.
№ и дата на удостоверението за упражняване на лесовъдска практика 2316/26.03.2012

Одобрил: инж. Димитър Китов – зам.директор
имe, фамилия / подпис
дата 06.12.07 г.
№ и дата на удостоверението за упражняване на лесовъдска практика: 3289/25.05.2011 г.

Образец по ч. 53, а т. 6 от НСТ

# ТЕХНОЛОГИЧЕН ПЛАН № ....

За добив на дървесина от отдел 329 подотдел а
На ТП ДГС АЛАБАК /попълва се само за държавни гори/
Община Велинград; Землище Велинград;
имот с (кадастрален идентификатор/КВС) №....., /попълва се само за недържавни гори/

**I. Схема за добива на дървесина от насаждението**

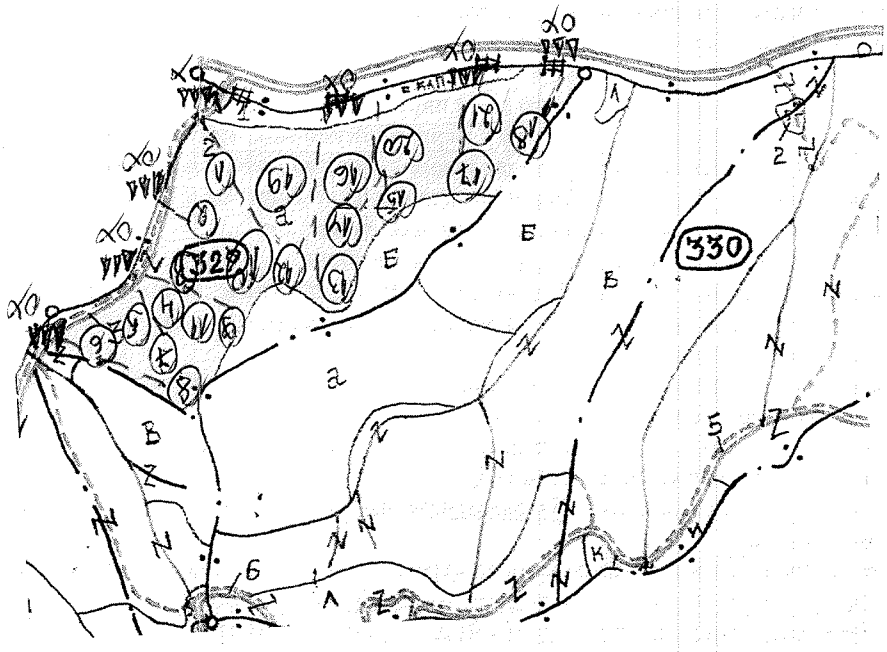


**Легенда:**

| | | | |
|---|---|---|---|
| ±±±± | проектирани коларски вр. извозни пътища | »»»» | проектирани тракторни вр. извозни пътища |
| - - - - - - | съществуващи извозни пътища | ▲ ▲ ▲ | временен склад Заслона |
| ═══ | съществуващ автомобилен път | xxxxxx | трасе на въжена линия |
| ~~~~~ | технологична просека | =+=+=+= | проектиран автомобилен път |
| | насаждение | ╫ | скари |
| O | място за отпадъци | X | място за смяна на ГСМ |

*На схемата задължително се нанасят контурите на насаждението/имота, съществуващите и проектирани временни горски пътища, технологичните просеки, просеките за въжени линии, извозни пътища, временни складове*

II. Характеристика на дървостоя

1.Вид на сечта: гр. постепенна — интензивност 23 %

Вид на сечта: ..... — интензивност ..... %

2.Площ на водосечта 13.0 ха. Размер на сечището 13.0 м

3.Състав по план-програма ела 3дб6бк3гр1бб.гр — фактически ела 3дб6бк3гр1бб.гр

4.Запас на 1 ха: с клони 152 куб.м/ха, без клони 138 куб. м/ха

5.Среден наклон на терена 35 градуса

6.Очакван добив от маркираната дървесина 439 лежаща маса, куб.м.

| дърв. вид / категория | здб | бк | гр | | дърв. вид / категория | здб | бк | гр | | дърв. вид / категория | здб | бк | гр | |
|---|---|---|---|---|---|---|---|---|---|---|---|---|---|---|
| едра | 40 | 19 | - | | дребна | 8 | 3 | - | | вършина | 10 | 4 | 1 | |
| средна | 20 | 8 | - | | дърва | 218 | 88 | 35 | | | | | | |

7.Наличие и характеристика на подраста преди сечта (състав, възраст, средна височина, % на покритие)

бр.6 зб6 Ч-бк ела, см.трои - 15гр. пълнота 05 - с височина 1 - 2,5м

зр1.8 гр2 бк - ела - ст. - 2гр. мчм 06 с височина - 01 - 0,30м

8.Средно извозно разстояние 300 м.

9.Други характеристики на насаждението */ подчертава се вярното/* – вододайна зона, горна граница на гората, скално-урвест терен с наклон над 30 $^0$, защитна ивица на ЖП линия, защитна ивица край река, 200 м около хижа, техн. пр. борба с ерозия, Натура 2000, защитени територии, семепроизводствено н-я, ловностоп. територия, курортна гора, зелена зона, токовища, сватбовища, надлесни дървета, сервитути, защитени видове, описани в доклада за ГВКС, мъртва дървесина, биологично разнообразие и др.

ГВКС: —Чл.3

**III. Технологични указания**

1.Дървесината в насаждението да се добива при спазване на технологичната схема по т. I

2.Сечта ще се извършва с **БМТ.**

**Кастренето на отсечените стъбла ще се извършва** */ подчертава се вярното/* **- в сечище / на временен склад.**

**Разкрояването на стъблата ще се извършва** */ подчертави се вярното/* **- в сечище / на временен склад.**

3.Извозът от сечището до временните складове ще се осъществява с */ подчертава се вярното/* - **животинска тяга / трактор на цели стъбла / дълги секции / къси секции / сортименти / с влачене по терена / изцяло натоварени.**

**Ще се използват техники и технологии, които да не нарушават земната повърхност.**

**Пресичането на водните течения ще става перпендикулярно, като се изградят помощни съоръжения (мостове, проходи и скари) / Няма да се пресичат водни течения.**/ *подчертава се вярното/*.

4.Проектирани нови горски автомобилни пътища съгласно Наредба 5 за строителството в горските територии без промяна на предназначението им: дължина —.....м. широчина ...—....м.

5.Изграждане и ремонт на временни извозни горски пътища:

5.1 Тракторни – разстояние между тях —.м (не по-малко от 40 м), дължина—..м, широчина 4 м.

5.2 Коларски - разстояние между тях.—.....м (не по-малко от 40 м), дължина —..м, широчина ... м

6.Просеки за въжени линии: —.... бр.

допустимо разстояние между просеките ..... м., дължина ..... м., широчина ..... м.

7.Направа на технологични просеки—.....бр.

допустимо разстояние между тях ...—.....м., дължина ...—.....м., широчина ...—..... м.

8.Изграждане на нови временни складове (бр., площ в ха)

**Брой складове ...—.. бр., площ ...—.....ха. Изграждането им ще става извън заливните зони на реките и пътното платно на горските пътища.**

9.Мерки за опазване на оставащите на корен дървета, подраста, младиняка и почвата.

**Дърветата, подлежащи на сеч, ще се повалят в посока, свободна от подраст, младиняк и стоящи дървета. При извоза оставащите на корен дървета ще се опазват от нараняване.**

10.Начини за почистване на сечището

събиране на клончини едновременно със сечта

**Няма да се допуска оставяне на остатъци от сечта на разстояние по-малко от 20 м от краищата на пътното платно на пътищата от РПМ, на горските пътища, и на разстояние, не по-малко от 5 м от краищата на останалите автомобилни пътища, както и да не попадат във водните течения.**

11.Други указания:

**Извозената на временните складове дървесина ще се окачествява, кубира, надписва и складира на лонгони без да се допира до стоящи дървета. Технологичната такава и дървата за огрев ще се подреждат на фигури. Зареждането с ГСМ ще става само на определените за целта места. Всички горивосмазочни и битови отпадъци ежедневно ще се събират, изнасят извън горските територии и изхвърлят на определените за това места.**

12.Всички операции по подготвителните и основните работи **ще се извършват съгласно изискванията на Правилника за здравословни и безопасни условия на труд в горите и правилата за противопожарна безопасност в горите. Обектите се оборудват с противопожарни средства съгласно Наредба № 8 от 11.05.2012 г.**

**ЗАПОЗНАТ с технологичния план:** ...../попълва се след издаването на позволителното за сеч/

Лицето по чл. 108, ал. 2 от ЗГ, на което е издадено позволително за сеч № .....

.....

/ трите имена, подпис, дата /

№ и дата на удостоверението за упражняване на лесовъдска практика: .....

Изготвил: инж. И. Мандраджи
/име, фамилия,/ подпис
дата.....г.,
№ и дата на удостоверението за упражняване на лесовъдска практика: 9397

Одобрил: .....
инж. Димитър Китов – зам.директор
име, фамилия,/ подпис
дата: 12.01.12 г.,
№ и дата на удостоверението за упражняване на лесовъдска практика: 3289/25.05.2011 г.

Образец по чл. 53, ал. 6 от НСГ

## ТЕХНОЛОГИЧЕН ПЛАН № ....

За добив на дървесина от отдел.....330.....подотдел.....2.....
На ТП ДГС АЛАБАК /попълва се само за държавни гори/
Община .....Велинград.....; Землище .....В-д.....;
имот с (кадастрален идентификатор/КВС) №....., /попълва се само за недържавни гори/
I. Схема за добива на дървесина от насаждението

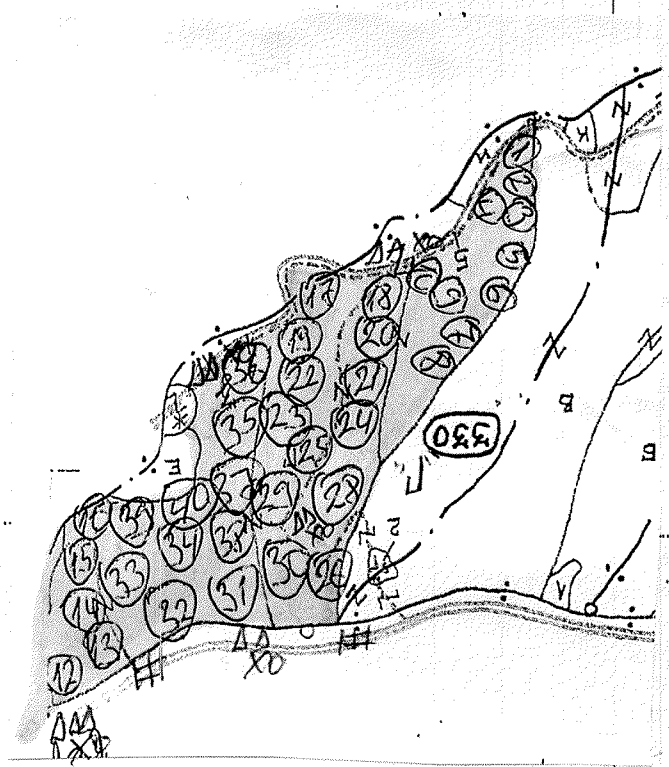


Легенда:

| | |
|---|---|
| ± ± ± ± | проектирани коларски вр. извозни пътища |
| - - - - - - | съществуващи извозни пътища |
| ═══ | съществуващ автомобилен път |
| ~~~~~ | технологична просека |
| маркир | насаждение |
| O | място за отпадъци |
| ))-))-))-)) | проектирани тракторни вр. извозни пътища |
| ▲ ▲ ▲ | временен склад.....в.гр.бата |
| xxxxxx | трасе на въжена линия |
| =+=+=+= | проектиран автомобилен път |
| ~~ | ~~немаркирана част~~ скара водно течение |
| X | място за смяна на ГСМ |

II. Характеристика на насаждението

1.Вид на сеча ...постепено котловина... / интензивност 25 %
Втори вид сеч ..... / интензивност .....%
2.Площ на подотдела ...18.2... ха. Размер на сечището ...18.2... ха
3.Състав по план/програма ...3дб. 8б...., действителен ...3дб. 8б. 2б.....
4.Запас на 1 ха: с клони ...103... куб.м/ха , без клони ...92... куб. м/ха.
5.Среден наклон на терена ...21... градуса.
6.Очакван добив от маркираната дървесина ...386... лежаща маса, куб.м.

| дърв. вид / категория | 3дб. | 8б | 2б. | габ. |
|---|---|---|---|---|
| едра | — | 43 | 40 | — |
| средна | — | — | — | — |

| дърв. вид / категория | 3дб. | 8б. | 2б | габ. |
|---|---|---|---|---|
| дребна | 7 | 2 | 2 | 1 |
| дърва | 240 | 14 | 11 | 26 |

| дърв. вид / категория | 3дб. | 8б. | 2б. | габ. |
|---|---|---|---|---|
| вършина | 3 | 3 | 2 | 1 |
| отпад | 2 | 12 | 14 | 1 |

7.Наличие и характеристика на подраста преди сечта (състав, възраст, средна височина, % на покрит
...Да - 6 добро застояще...
8.Средно извозно разстояние ...400... м.
9.Други характеристики на насаждението / *подчертава се вярното*/ – вододайна зона, горна граница
гората, скално-урвест терен с наклон над 30 °, защитна ивица на ЖП линия, защитна ивица край река, 20(
около хижа, техн. пр. борба с ерозия, Натура 2000, защитени територии, семепроизводствено н-я, ловност
територия, курортна гора, зелена зона, токовища, сватбовища, надлесни дървета, сервитути, защитени видо
описани в доклада за ГВКС, мъртва дървесина, биологично разнообразие
ГВКС: ...Н.С...

III. Технологични указания

1.Дървесината в насаждението да се добива при спазване на технологичната схема по т. I
2.Сечта ще се извършва с БМТ.
Кастренето на отсечените стъбла ще се извършва / *подчертава се вярното*/ - в сечище / на временен склад.
Разкрояването на стъблата ще се извършва / *подчертави се вярното*/ - в сечище / на временен склад.
3.Извозът от сечището до временните складове ще се осъществява с / *подчертава се вярното*/ - животинс
тяга / трактор на цели стъбла / дълги секции / къси секции / сортименти / с влачене по терена / изця
натоварени.
Ще се използват техники и технологии, които да не нарушават земната повърхност.
Пресичането на водните течения ще става перпендикулярно, като се изградят помощни съоръжени
(мостове, проходи и скари) / Няма да се пресичат водни течения./ *подчертава се вярното*/.
4.Проектирани нови горски автомобилни пътища съгласно Наредба 5 за строителството в горските територ
без промяна на предназначението им: дължина .....м, широчина .....м.
5.Изграждане и ремонт на временни извозни горски пътища:
5.1 Тракторни – разстояние между тях ...м (не по-малко от 40 м), дължина...м, широчина 4 м.
5.2 Коларски - разстояние между тях.....м (не по-малко от 40 м), дължина .....м, широчина ... м
6.Просеки за въжени линии: ..... бр.
допустимо разстояние между просеките ..... м., дължина ..... м., широчина ..... м.
7.Направа на технологични просеки .....бр.
допустимо разстояние между тях .....м., дължина .....м., широчина ..... м.
8.Изграждане на нови временни складове (бр., площ в ха)
Брой складове ..... бр., площ ...0,3...ха. Изграждането им ще става извън заливните зони на реките и пътнот
платно на горските пътища.
9.Мерки за опазване на оставащите на корен дървета, подраста, младинняка и почвата:
Дърветата, подлежащи на сеч, ще се повалят в посока, свободна от подраст, младиняк и стоящи дървета.
При извоза оставащите на корен дървета ще се опазват от нараняване.
10.Начини за почистване на сечището
...Събиране, кубичане на кубатура, изгаряне, разхвърляне...
Няма да се допуска оставяне на остатъци от сечта на разстояние по-малко от 20 м от крайщата на пътнотс
платно на пътищата от РПМ, на горските пътища, и на разстояние, не по-малко от 5 м от крайщата на
останалите автомобилни пътища, както и да не попадат във водните течения.
11.Други указания:
Извозената на временните складове дървесина ще се окачествява, кубира, надписва и складира на лонгони
без да се допира до стоящи дървета. Технологичната такава и дървата за огрев ще се подреждат на фигури.
Зареждането с ГСМ ще става само на определените за целта места. Всички горивосмазочни и битови отпадъци
ежедневно ще се събират, изнасят извън горските територии и изхвърлят на определените за това места.
12.Всички операции по подготвителните и основните работи ще се извършват съгласно изискванията на
Правилника за здравословни и безопасни условия на труд в горите и правилата за противопожарна
безопасност в горите. Обектите се оборудват с противопожарни средства съгласно Наредба № 8 от 11.05.2012 г.

ЗАПОЗНАТ с технологичния план: ...../попълва се след издаването на позволителното за сеч/
Лицето по чл. 108, ал. 2 от ЗГ, на което е издадено позволително за сеч № .....

Изготвил: Асен Димитров
гр. стражар
име, фамилия / подпис
дата 13.10.17 г.
№ и дата на удостоверението за упражняване на лесовъдска практика: 10933 / 29.10.2014 г.

Одобрил:
инж. Димитър Китов – зам.директор
име, фамилия / подпис
дата 23.01.18 г.
№ и дата на удостоверението за упражняване на лесовъдска практика: 3289/25.05.2011 г.

Образец по чл. 53, ал. 6 от ЗГ

# ТЕХНОЛОГИЧЕН ПЛАН № ....

За добив на дървесина от отдел 446 подотдел „а"
На ТП ДГС АЛАБАК */попълва се само за държавни гори/*
Община Велинград; Землище Драгиново;
имоти (кадастрален идентификатор/КВС) №....., *попълва се само за недържавни гори/*
I. Схема за добива на дървесина от насаждението

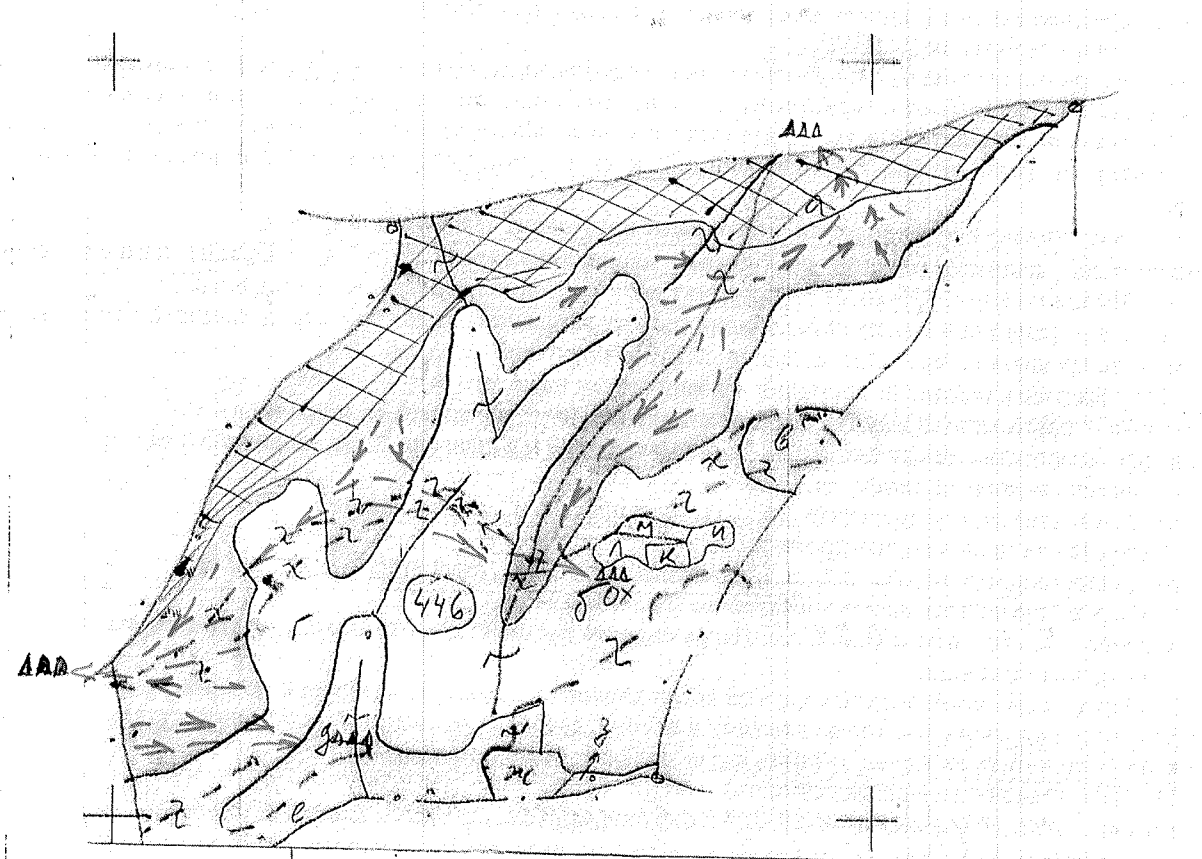


Легенда:

- проектирани коларски вр. извозни пътища
- съществуващи извозни пътища
- съществуващ автомобилен път
- технологична просека
- насаждение
- място за отпадъци
- проектирани тракторни вр. извозни пътища
- временен склад Сухава
- трасе на въжена линия
- проектиран автомобилен път
- немаркирана част
- място за смяна на ГСМ

Посока на извозния път

*На схемата задължително се нанасят контурите на насаждението/имота, съществуващите и проектираните*

II. Характеристика на насаждението

1.Вид на сечта .....Фробирка...../ интензивност 15 %

Втори вид сеч ...../ интензивност .....%

2.Площ на подотдела ..28.9..ха. Размер на сечището..14.0..... ха.

3.Състав по план/програма..бк-9 / зgб-1....., действителен...бк-9 / зgб-1.....

4.Запас на 1 ха: с клони.....325...куб.м/ха , без клони ..290.....куб. м/ха.

5.Среден наклон на терена ....31....градуса.

6.Очакван добив от маркираната дървесина .....лежаща маса, куб.м.

| дърв. вид / категория | бк | зgб | | | дърв. вид / категория | бк | зgб | | | дърв. вид / категория | бк | зgб | | |
|---|---|---|---|---|---|---|---|---|---|---|---|---|---|---|
| едра | | | | | дребна | - | - | | | вършина | 16 | - | | |
| средна | | | | | дърва | 416 | 16 | | | | | | | |

7.Наличие и характеристика на подраста преди сечта (състав, възраст, средна височина, % на покритие)

.....

.....

8.Средно извозно разстояние .....950...м.

9.Други характеристики на насаждението / *подчертава се вярното*/ – вододайна зона, горна граница на гората, скално-урвест терен с наклон над 30 $^0$, защитна ивица на ЖП линия, защитна ивица край река, 200 м около хижа, техн. пр. борба с ерозия, Натура 2000, защитени територии, семепроизводствено н-я, ловностоп. територия, курортна гора, зелена зона, токовища, сватбовища, надлесни дървета, сервитути, защитени видове, описани в доклада за ГВКС, мъртва дървесина, биологично разнообразие и др. .....Дир. местоб. Яденица.....

ГВКС: .....ГВКС - 1.1.....

III. Технологични указания

1.Дървесината в насаждението да се добива при спазване на технологичната схема по т. I

2.Сечта ще се извършва с БМТ.

Кастренето на отсечените стъбла ще се извършва / *подчертава се вярното*/ - в сечище / на временен склад.

Разкройването на стъблата ще се извършва / *подчертава се вярното*/ - в сечище / на временен склад.

3.Извозът от сечището до временните складове ще се осъществява с / *подчертава се вярното*/ - животинска тяга / трактор на цели стъбла / дълги секции / къси секции / сортименти / с влачене по терена / изцяло натоварени.

Ще се използват техники и технологии, които да не нарушават земната повърхност.

Пресичането на водните течения ще става перпендикулярно, като се изградят помощни съоръжения (мостове, проходи и скари) / Няма да се пресичат водни течения./ *подчертава се вярното*/.

4.Проектирани нови горски автомобилни пътища съгласно Наредба 5 за строителството в горските територии без промяна на предназначението им: дължина .....—.....м. широчина .....—.....м.

5.Изграждане и ремонт на временни извозни горски пътища:

5.1 Тракторни – разстояние между тях ...—...м (не по-малко от 40 м), дължина...—...м, широчина 4 м.

5.2 Коларски - разстояние между тях.....—.....м (не по-малко от 40 м), дължина .....—.....м, широчина ...—... м

6.Просеки за въжени линии: .....—..... бр.

допустимо разстояние между просеките .....—..... м., дължина .....—..... м., широчина .....—..... м.

7.Направа на технологични просеки .....—.....бр.

допустимо разстояние между тях .....—.....м., дължина .....—.....м., широчина .....—..... м.

8.Изграждане на нови временни складове (бр., площ в ха)

Брой складове ...4.... бр., площ 0.04...ха. Изграждането им ще става извън заливните зони на реките и пътнот платно на горските пътища.

9.Мерки за опазване на оставащите на корен дървета, подраста, младиняка и почвата.

Дърветата, подлежащи на сеч, ще се повалят в посока, свободна от подраст, младиняк и стоящи дървета.

При извоза оставащите на корен дървета ще се опазват от нараняване.

10.Начини за почистване на сечището

Събиране на кубчини едновременно със сечта.

Няма да се допуска оставяне на остатъци от сечта на разстояние по-малко от 20 м от краищата на пътнот платно на пътищата от РПМ, на горските пътища, и на разстояние, не по-малко от 5 м от краищата н останалите автомобилни пътища, както и да не попадат във водните течения.

11.Други указания:

Извозената на временните складове дървесина ще се окачествява, кубира, надписва и складира на лонгон без да се допира до стоящи дървета. Технологичната такава и дървата за огрев ще се подреждат на фигури. Зареждането с ГСМ ще става само на определените за целта места. Всички горивосмазочни и битови отпадъц ежедневно ще се събират, изнасят извън горските територии и изхвърлят на определените за това места.

12.Всички операции по подготвителните и основните работи ще се извършват съгласно изискванията н Правилника за здравословни и безопасни условия на труд в горите и правилата за противопожарн безопасност в горите. Обектите се оборудват с противопожарни средства съгласно Наредба № 8 от 11.05.2012 г.

ЗАПОЗНАТ с технологичния план: ...../попълва се след издаването на позволителното за сеч/

Лицето по чл. 108, ал. 2 от ЗГ, на което е издадено позволително за сеч № .....

.....

/ трите имена, подпис, дата /

№ и дата на удостоверението за упражняване на лесовъдска практика: .....

Изготвил: инж. И. Мандраджи
/име, фамилия,/ подпис
дата 21.09.17г.
№ и дата на удостоверението за упражняване на лесовъдска практика: 9397

Одобрил:
инж. Димитър Китов – зам.директор
/име, фамилия,/ подпис
дата 12.01.18г.
№ и дата на удостоверението за упражняване на лесовъдска практика: 3289/25.05.2011 г.

Образец по чл. 53, ал. 6 от НСГ

# ТЕХНОЛОГИЧЕН ПЛАН № ....

За добив на дървесина от отдел 58 подотдел „а"
На ТП ДГС АЛАБАК /попълва се само за държавни гори/
Община Велинград; Землище В-д;
имот с (кадастрален идентификатор/КВС) №....., /попълва се само за недържавни гори/
I. Схема за добива на дървесина от насаждението

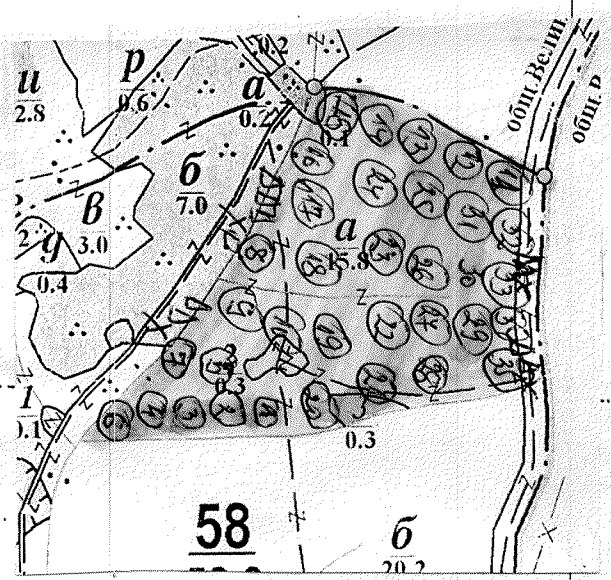


Легенда:

- ± ± ± ± проектирани коларски вр. извозни пътища
- - - - - - - съществуващи извозни пътища
- ═══ съществуващ автомобилен път
- ~~~~~ технологична просека
- марк. насаждение
- O място за отпадъци
- »-»-»-» проектирани тракторни вр. извозни пътища
- ▲ ▲ ▲ временен склад Брези
- xxxxxx трасе на въжена линия
- =+=+=+= проектиран автомобилен път
- немаркирана част
- X място за смяна на ГСМ

II. Характеристика на насаждението

1.Вид на сеча ...групово-постепенна......./ интензивност 25%
Втори вид сеч ...../ интензивност .....%
2.Площ на подотдела 15.9 ха. Размер на сечището...15.9.....ха
3.Състав по план/програма.....5Б10....., действителен...5Б5К.....
4.Запас на 1 ха: с клони.....куб.м/ха , без клони 254.....куб. м/ха.
5.Среден наклон на терена ...17.....градуса.
6.Очакван добив от маркираната дървесина .....924.....лежаща маса, куб.м.

| дърв. вид / категория | бб. | гб. |
|---|---|---|
| едра | 727 | 15 |
| средна | 64 | 2 |

| дърв. вид / категория | бб. | гб. |
|---|---|---|
| дребна | 4 | – |
| дърва | 110 | 2 |

| дърв. вид / категория | бб. | гб. |
|---|---|---|
| върщина | 30 | 1 |
| отп. | 166 | 5 |

7.Наличие и характеристика на подраста преди сечта (състав, възраст, средна височина, % на покрит
.....има достатъчно и в добро състояние над 1 м - h.....
8.Средно извозно разстояние ...400.....м.
9.Други характеристики на насаждението / *подчертава се вярното*/ – вододайна зона, горна граница
гората, скално-урвест терен с наклон над 30 °, защитна ивица на ЖП линия, защитна ивица край река, 20(
около хижа, техн. пр. борба с ерозия, Натура 2000, защитени територии, семепроизводствено н-я, ловност
територия, курортна гора, зелена зона, токовища, сватбовища, надлесни дървета, сервитути, защитени видо
описани в доклада за ГВКС, мъртва дървесина, биологично разнообразие
ГВКС: .....НЕ.....

III. Технологични указания

1.Дървесината в насаждението да се добива при спазване на технологичната схема по т. I
2.Сечта ще се извършва с БМТ.
Кастренето на отсечените стъбла ще се извършва / *подчертава се вярното*/ - в сечище / на временен склад.
Разкрояването на стъблата ще се извършва / *подчертава се вярното*/ - в сечище / на временен склад.
3.Извозът от сечището до временните складове ще се осъществява с / *подчертава се вярното*/ - животинск
тяга / трактор на цели стъбла / дълги секции / къси секции / сортименти / с влачене по терена / изця
натоварени.
Ще се използват техники и технологии, които да не нарушават земната повърхност.
Пресичането на водните течения ще става перпендикулярно, като се изградят помощни съоръжени
(мостове, проходи и скари) / Няма да се пресичат водни течения./ *подчертава се вярното*/.
4.Проектирани нови горски автомобилни пътища съгласно Наредба 5 за строителството в горските територ
без промяна на предназначението им: дължина .....м, широчина .....м.
5.Изграждане и ремонт на временни извозни горски пътища:
5.1 Тракторни – разстояние между тях ...м (не по-малко от 40 м), дължина...м, широчина 4 м.
5.2 Коларски - разстояние между тях.....м (не по-малко от 40 м), дължина .....м, широчина ... м
6.Просеки за въжени линии: ..... бр.
допустимо разстояние между просеките ..... м., дължина ..... м., широчина ..... м.
7.Направа на технологични просеки .....бр.
допустимо разстояние между тях .....м., дължина .....м., широчина ..... м.
8.Изграждане на нови временни складове (бр., площ в ха)
Брой складове ..... бр., площ ...0.3...ха. Изграждането им ще става извън заливните зони на реките и пътнот
платно на горските пътища.
9.Мерки за опазване на оставащите на корен дървета, подраста, младиняка и почвата.
Дърветата, подлежащи на сеч, ще се повалят в посока, свободна от подраст, младиняк и стоящи дървета.
При извоза оставащите на корен дървета ще се опазват от нараняване.
10.Начини за почистване на сечището
...Събиране, кримпване на кубични едва временно вос сечта.....
Няма да се допуска оставяне на остатъци от сечта на разстояние по-малко от 20 м от краищата на пътнотс
платно на пътищата от РПМ, на горските пътища, и на разстояние, не по-малко от 5 м от краищата на
останалите автомобилни пътища, както и да не попадат във водните течения.
11.Други указания:
Извозената на временните складове дървесина ще се окачествява, кубира, надписва и складира на лонгони
без да се допира до стоящи дървета. Технологичната такава и дървата за огрев ще се подреждат на фигури.
Зареждането с ГСМ ще става само на определените за целта места. Всички горивосмазочни и битови отпадъци
ежедневно ще се събират, изнасят извън горските територии и изхвърлят на определените за това места.
12.Всички операции по подготвителните и основните работи ще се извършват съгласно изискванията на
Правилника за здравословни и безопасни условия на труд в горите и правилата за противопожарна
безопасност в горите. Обектите се оборудват с противопожарни средства съгласно Наредба № 8 от 11.05.2012 г.

ЗАПОЗНАТ с технологичния план: ...../попълва се след издаването на позволителното за сеч/
Лицето по чл. 108, ал. 2 от ЗГ, на което е издадено позволително за сеч № .....

Изготвил: инж. Ангел Кузманов
имс, фамилия, подпис
дата 20.09.17
№ и дата на удостоверението за упражняване на лесовъдска практика: 2316/26.03.2012

Одобрил: инж. Димитър Китов – зам.директор
имс, фамилия / подпис
дата 04.12.17
№ и дата на удостоверението за упражняване на лесовъдска практика: 3289/25.05.2011 г.

Образец по чл. 53, а т. 6 от НСГ

# ТЕХНОЛОГИЧЕН ПЛАН № ....

За добив на дървесина от отдел 58 подотдел „б"
На ТП ДГС АЛАБАК /попълва се само за държавни гори/
Община Велинград; Землище Велинград;
имот с (кадастрален идентификатор/КВС) №....., /попълва се само за недържавни гори/

**I. Схема за добива на дървесина от насаждението**

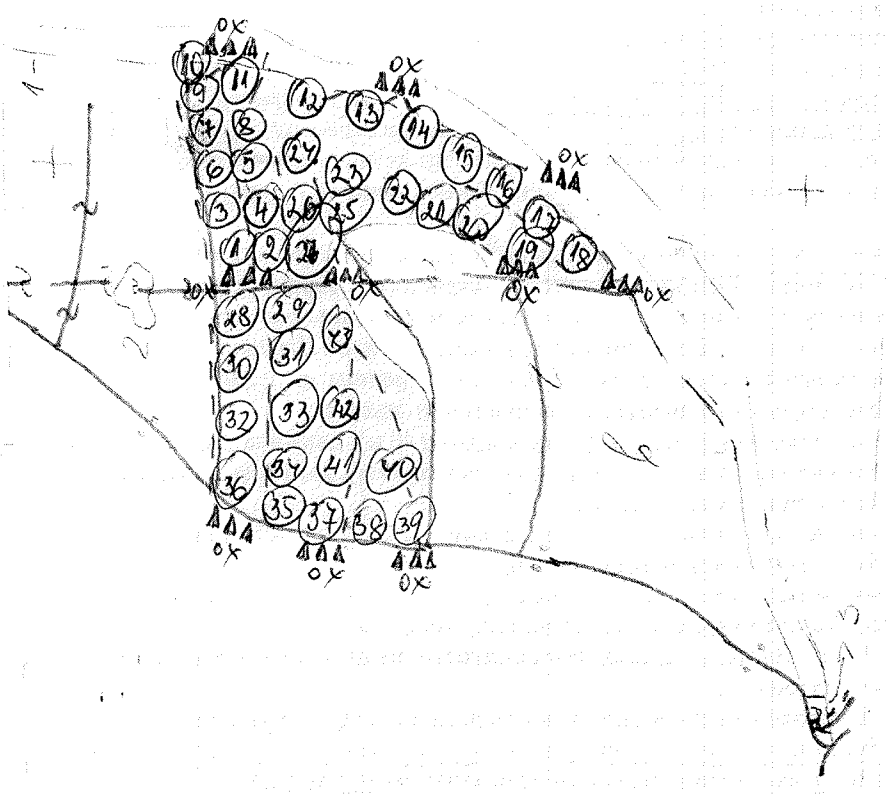

**Легенда:**

| | | | |
|---|---|---|---|
| ±±±± | проектирани коларски вр. извозни пътища | »»»» | проектирани тракторни вр. извозни пътища |
| - - - - - - | съществуващи извозни пътища | ▲▲▲ | временен склад брези |
| ═══ | съществуващ автомобилен път | xxxxxx | трасе на въжена линия |
| ~~~~~ | технологична просека | =+=+=+= | проектиран автомобилен път |
| марк | насаждение | | немаркирана част |
| O | място за отпадъци | X | място за смяна на ГСМ |

*На схемата задължително се нанасят контурите на насаждението/имота, съществуващите и проектирани временни горски пътища, технологичните просеки, просеките за въжени линии, извозни пътища, временни складове*

II. Характеристика на насаждението

1.Вид на сечта Групово-постепенна интензивност 23 %

Втори вид сеч интензивност %

2.Площ на полотдела 18,2 ха Размер на сечището 18,2 ха

3.Състав по план/програма бб 10 действителен бб 10 чб

4.Запас на 1 ха: с клони 279 куб/м/ха, без клони 254 куб. м/ха

5.Среден наклон на терена 17 градуса.

6.Очакван добив от маркираната дървесина 968 лежаща маса, куб.м.

| дърв. вид / категория | б.бор | ч.бор | | | дърв. вид / категория | ббор | ч.бор | | | дърв. вид / категория | б.бор | ч.бор | | |
|---|---|---|---|---|---|---|---|---|---|---|---|---|---|---|
| едра | 668 | 53 | | | дребна | 3 | – | | | вършина | 29 | 4 | | |
| средна | 63 | 10 | | | дърва | 156 | 15 | | | | – | – | | |

7.Наличие и характеристика на подраста преди сечта (състав, възраст, средна височина, % на покритие) бк. 6-10 год. бб-3-15 год. зд 1-15 год, ела, сол, трет. с мъхнато-0,3-05 и височина 1-7 м

8.Средно извозно разстояние 300 м.

9.Други характеристики на насаждението / *подчертава се вярното*/ – вододайна зона, горна граница на гората, скално-урвест терен с наклон над 30 $^0$, защитна ивища на ЖП линия, защитна ивица край река, 200 м около хижа, техн. пр. борба с ерозия, Натура 2000, защитени територии, семепроизводствено н-я, ловностоп. територия, курортна гора, зелена зона, токовища, сватбовища, надлесни дървета, сервитути, защитени видове, описани в доклада за ГВКС, мъртва дървесина, биологично разнообразие и др. Дир. нест. „Западни Родопи"

ГВКС: -1,1

III. Технологични указания

1.Дървесината в насаждението да се добива при спазване на технологичната схема по т. I

2.Сечта ще се извършва с БМТ.

Кастренето на отсечените стъбла ще се извършва / *подчертава се вярното*/ - в сечище / на временен склад.

Разкройването на стъблата ще се извършва / *подчертава се вярното*/ - в сечище / на временен склад.

3.Извозът от сечището до временните складове ще се осъществява с / *подчертава се вярното*/ - животинска тяга / трактор на цели стъбла / дълги секции / къси секции / сортименти / с влачене по терена / изцяло натоварени.

Ще се използват техники и технологии, които да не нарушават земната повърхност.

Пресичането на водните течения ще става перпендикулярно, като се изградят помощни съоръжения (мостове, проходи и скари) / Няма да се пресичат водни течения./ *подчертава се вярното*/.

4.Проектирани нови горски автомобилни пътища съгласно Наредба 5 за строителството в горските територии без промяна на предназначението им: дължина ...–...м. широчина –.....м.

5.Изграждане и ремонт на временни извозни горски пътища:

5.1 Тракторни – разстояние между тях ...м (не по-малко от 40 м), дължина...м, широчина 4 м.

5.2 Коларски - разстояние между тях.....м (не по-малко от 40 м), дължина .....м, широчина ... м

6.Просеки за въжени линии: ..... бр.

допустимо разстояние между просеките ...–... м., дължина ...–... м., широчина ...–... м.

7.Направа на технологични просеки .....бр.

допустимо разстояние между тях ...–.....м., дължина ...–.....м., широчина ...–... м.

8.Изграждане на нови временни складове (бр., площ в ха)

Брой складове ..... бр., площ .....ха. Изграждането им ще става извън заливните зони на реките и пътното платно на горските пътища.

9.Мерки за опазване на оставащите на корен дървета, подраста, младиняка и почвата.

Дърветата, подлежащи на сеч, ще се повалят в посока, свободна от подраст, младиняк и стоящи дървета.

При извоза оставащите на корен дървета ще се опазват от нараняване.

10.Начини за почистване на сечището

събиране на купчини едновременно със сечта

Няма да се допуска оставяне на остатъци от сечта на разстояние по-малко от 20 м от краищата на пътното платно на пътищата от РПМ, на горските пътища, и на разстояние, не по-малко от 5 м от краищата на останалите автомобилни пътища, както и да не попадат във водните течения.

11.Други указания:

Извозената на временните складове дървесина ще се окачествява, кубира, надписва и складира на лонгони без да се допира до стоящи дървета. Технологичната такава и дървата за огрев ще се подреждат на фигури.

Зареждането с ГСМ ще става само на определените за целта места. Всички горивосмазочни и битови отпадъци ежедневно ще се събират, изнасят извън горските територии и изхвърлят на определените за това места.

12.Всички операции по подготвителните и основните работи ще се извършват съгласно изискванията на Правилника за здравословни и безопасни условия на труд в горите и правилата за противопожарна безопасност в горите. Обектите се оборудват с противопожарни средства съгласно Наредба № 8 от 11.05.2012 г.

ЗАПОЗНАТ с технологичния план: ...../попълва се след издаването на позволителното за сеч/

Лицето по чл. 108, ал. 2 от ЗГ, на което е издадено позволително за сеч № .....

.....

/ трите имена, подпис, дата /

№ и дата на удостоверението за упражняване на лесовъдска практика: .....

Изготовил: Валентин Александров
/имс, фамилия / подпис
дата 14.09.17 г.,
№ и дата на удостоверението за упражняване на лесовъдска практика: 16.10/10.05.2012 г.

Одобрил: ...
инж. Димитър Китов – зам.директор
имс, фамилия / подпис
дата 13.01.18 г.,
№ и дата на удостоверението за упражняване на лесовъдска практика: 3289/25.05.2011 г.

Образец по чл. 53, ал. 6 от НСЛ

# ТЕХНОЛОГИЧЕН ПЛАН № ....

За добив на дървесина от отдел 532 подотдел е
На ТП ДГС АЛАБАК /потълва се само за държавни гори/
Община Велинград; Землище Драгиново;
имот/с (кадастрален идентификатор/КВС) №....., /потълва се само за недържавни гори/
I. Схема за добива на дървесина от насаждението

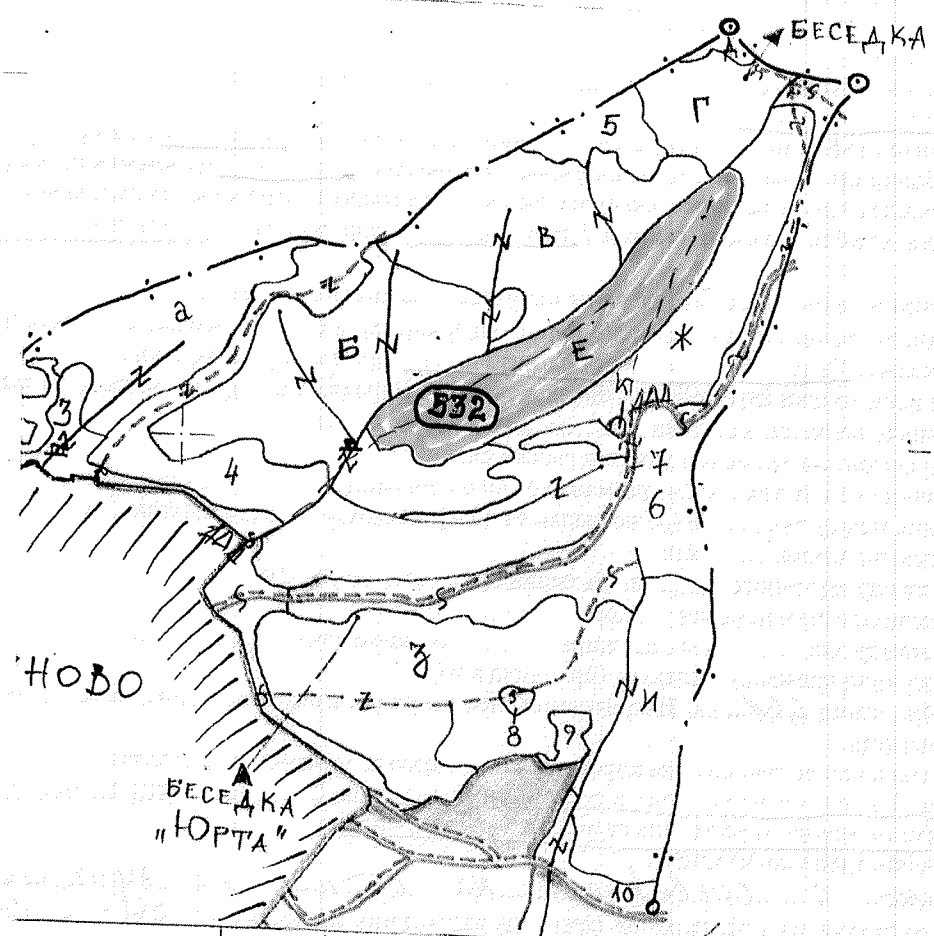


Легенда:

- проектирани коларски вр. извозни пътища
- съществуващи извозни пътища
- съществуващ автомобилен път
- технологична просека
- насаждение
- място за отпадъци
- проектирани тракторни вр. извозни пътища
- временен склад Гальово Дере
- трасе на въжена линия
- проектиран автомобилен път
- немаркирана част
- място за смяна на ГСМ

*На схемата задължително се нанасят контурите на насаждението/имота, съществ...*

II. Характеристика на насаждението

1.Вид на сечта ....Пробирка...../ интензивност 15 %

Втори вид сеч ...../ интензивност .....%

2.Площ на подотдела 5,9.....ха. Размер на сечището...5,9..... ха.

3.Състав по план/програма...г.б-9, б.б-1...., действителен.....

4.Запас на 1 ха: с клони...277....куб.м/ха , без клони .250.....куб. м/ха.

5.Среден наклон на терена ..22.....градуса.

6.Очакван добив от маркираната дървесина .....260.....лежаща маса, куб.м.

| дърв. вид / категория | г.б | | | | дърв. вид / категория | г.б | | | | дърв. вид / категория | г.б | | | |
|---|---|---|---|---|---|---|---|---|---|---|---|---|---|---|
| едра | 77 | | | | дребна | 2 | | | | вършина | 31 | | | |
| средна | 181 | | | | дърва | 27 | | | | Отпад | 67 | | | |

7.Наличие и характеристика на подраста преди сечта (състав, възраст, средна височина, % на покритие)

.....

.....

8.Средно извозно разстояние ..500.....м.

9.Други характеристики на насаждението / *подчертава се вярното*/ – вододайна зона, горна граница на гората, скално-урвест терен с наклон над 30 $^0$, защитна ивища на ЖП линия, защитна ивица край река, 200 м около хижа, техн. пр. борба с ерозия, Натура 2000, защитени територии, семепроизводствено н-я, ловностоп. територия, курортна гора, зелена зона, токовища, сватбовища, надлесни дървета, сервитути, защитени видове, описани в доклада за ГВКС, мъртва дървесина, биологично разнообразие и др.

.....

ГВКС: .....

III. Технологични указания

1.Дървесината в насаждението да се добива при спазване на технологичната схема по т. I

2.Сечта ще се извършва с БМТ.

Кастренето на отсечените стъбла ще се извършва / *подчертава се вярното*/ - в сечище / на временен склад.

Разкройването на стъблата ще се извършва / *подчертава се вярното*/ - в сечище / на временен склад.

3.Извозът от сечището до временните складове ще се осъществява с / *подчертава се вярното*/ - животинска тяга / трактор на цели стъбла / дълги секции / къси секции / сортименти / с влачене по терена / изцяло натоварени.

Ще се използват техники и технологии, които да не нарушават земната повърхност.

Пресичането на водните течения ще става перпендикулярно, като се изградят помощни съоръжения (мостове, проходи и скари) / Няма да се пресичат водни течения./ *подчертава се вярното*/.

4.Проектирани нови горски автомобилни пътища съгласно Наредба 5 за строителството в горските територии без промяна на предназначението им: дължина .....м. широчина .....м.

5.Изграждане и ремонт на временни извозни горски пътища:

5.1 Тракторни – разстояние между тях ...м (не по-малко от 40 м), дължина...м, широчина 4 м.

5.2 Коларски - разстояние между тях.....м (не по-малко от 40 м), дължина .....м, широчина ... м

6.Просеки за въжени линии: ..... бр.

допустимо разстояние между просеките ..... м., дължина ..... м., широчина ..... м.

7.Направа на технологични просеки .....бр.

допустимо разстояние между тях .....м., дължина .....м., широчина ..... м.

8.Изграждане на нови временни складове (бр., площ в ха)

Брой складове 2..... бр., площ 0,01.....ха. Изграждането им ще става извън заливните зони на реките и пътното платно на горските пътища.

9.Мерки за опазване на оставащите на корен дървета, подраста, младиняка и почвата.

Дърветата, подлежащи на сеч, ще се повалят в посока, свободна от подраст, младиняк и стоящи дървета.

При извоза оставащите на корен дървета ще се опазват от нараняване.

10.Начини за почистване на сечището

...Едновременно с извеждане на сечта на купчини.....

Няма да се допуска оставяне на остатъци от сечта на разстояние по-малко от 20 м от краищата на пътното платно на пътищата от РПМ, на горските пътища, и на разстояние, не по-малко от 5 м от краищата на останалите автомобилни пътища, както и да не попадат във водните течения.

11.Други указания:

Извозената на временните складове дървесина ще се окачествява, кубира, надписва и складира на лонгони без да се допира до стоящи дървета. Технологичната такава и дървата за огрев ще се подреждат на фигури.

Зареждането с ГСМ ще става само на определените за целта места. Всички горивосмазочни и битови отпадъци ежедневно ще се събират, изнасят извън горските територии и изхвърлят на определените за това места.

12.Всички операции по подготвителните и основните работи ще се извършват съгласно изискванията на Правилника за здравословни и безопасни условия на труд в горите и правилата за противопожарна безопасност в горите. Обектите се оборудват с противопожарни средства съгласно Наредба № 8 от 11.05.2012 г.

ЗАПОЗНАТ с технологичния план: ...../попълва се след издаването на позволителното за сеч/

Лицето по чл. 108, ал. 2 от ЗГ, на което е издадено позволително за сеч № .....

.....

/ трите имена, подпис, дата /

№ и дата на удостоверението за упражняване на лесовъдска практика: .....

Изготвил: Валентин Александров
/име, фамилия / подпис
дата: 14.09.18г.
№ и дата на удостоверението за упражняване на лесовъдска практика: 6.10/10.05.2012г.

Одобрил:
инж. Димитър Китов – зам.директор
/име, фамилия / подпис
дата: 25.01.18 г.
№ и дата на удостоверението за упражняване на лесовъдска практика: 3289/25.05.2011 г.

Образец по чл. 53, ал. 6 от НСЛ

# ТЕХНОЛОГИЧЕН ПЛАН № ....

За добив на дървесина от отдел 532 подотдел х
На ТП ДГС АЛАБАК /попълва се само за държавни гори/
Община Велинград; Землище Драгиново
имотс (кадастрален идентификатор/КВС) №, /попълва се само за недържавни гори/
I. Схема за добива на дървесина от насаждението

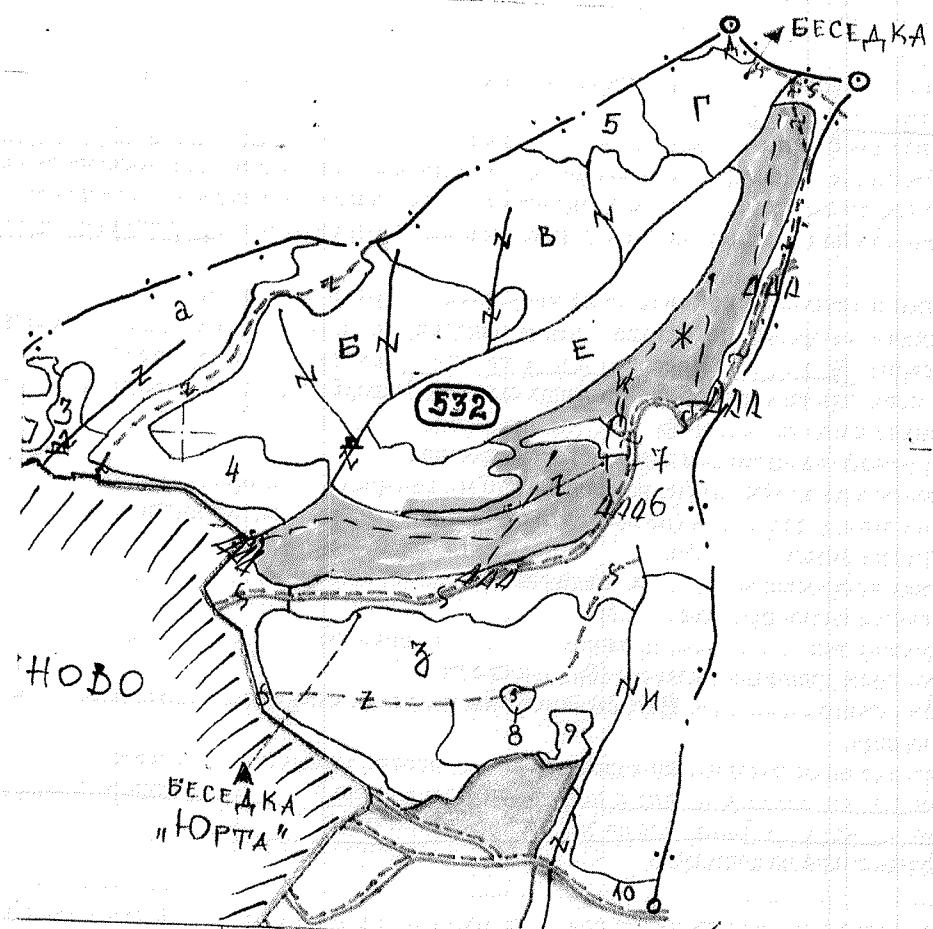


Легенда:

- проектирани коларски вр. извозни пътища
- съществуващи извозни пътища
- съществуващ автомобилен път
- технологична просека
- насаждение
- място за отпадъци
- проектирани тракторни вр. извозни пътища
- временен склад Врачи камак
- трасе на въжена линия
- проектиран автомобилен път
- немаркирана част
- място за смяна на ГСМ

*На схемата задължително се нанасят контурите на насаждението,*

II. Характеристика на насаждението

1.Вид на сечта ...Пробирка..../ интензивност .....%
Втори вид сеч ...../ интензивност .....%
2.Площ на подотдела ...9,4....ха. Размер на сечището...9,4..... ха.
3.Състав по план/програма...5Б-8,2Бр-2., действителен.....
4.Запас на 1 ха: с клони...20.7....куб.м/ха , без клони .185.....куб. м/ха.
5.Среден наклон на терена ..22....градуса.
6.Очакван добив от маркираната дървесина .....1213 лежаща маса, куб.м.

| дърв. вид / категория | в.б | г.б | | | дърв. вид / категория | в.б | г.б | | | дърв. вид / категория | в.б | г.б | | |
|---|---|---|---|---|---|---|---|---|---|---|---|---|---|---|
| едра | 4 | 8 | | | дребна | - | - | | | вършина | 17 | 6 | | |
| средна | 140 | 40 | | | дърва | 15 | 6 | | | Отпад | 34 | 14 | | |

7.Наличие и характеристика на подраста преди сечта (състав, възраст, средна височина, % на покритие)
.....
.....
8.Средно извозно разстояние ....400.....м.
9.Други характеристики на насаждението / *подчертава се вярното*/ – вододайна зона, горна граница на гората, скално-урвест терен с наклон над 30 $^0$, защитна ивица на ЖП линия, защитна ивица край река, 200 м около хижа, техн. пр. борба с ерозия, Натура 2000, защитени територии, семепроизводствено н-я, ловностоп. територия, курортна гора, зелена зона, токовища, сватбовища, надлесни дървета, сервитути, защитени видове, описани в доклада за ГВКС, мъртва дървесина, биологично разнообразие и др.
.....
ГВКС: .....
III. Технологични указания
1.Дървесината в насаждението да се добива при спазване на технологичната схема по т. I
2.Сечта ще се извършва с БМТ.
Кастренето на отсечените стъбла ще се извършва / *подчертава се вярното*/ - в сечище / на временен склад.
Разкрояването на стъблата ще се извършва / *подчертава се вярното*/ - в сечище / на временен склад.
3.Извозът от сечището до временните складове ще се осъществява с / *подчертава се вярното*/ - животинска тяга / трактор на цели стъбла / дълги секции / къси секции / сортименти / с влачене по терена / изцяло натоварени.
Ще се използват техники и технологии, които да не нарушават земната повърхност.
Пресичането на водните течения ще става перпендикулярно, като се изградят помощни съоръжения (мостове, проходи и скари) / Няма да се пресичат водни течения./ *подчертава се вярното*/ .
4.Проектирани нови горски автомобилни пътища съгласно Наредба 5 за строителството в горските територии без промяна на предназначението им: дължина .....м. широчина .....м.
5.Изграждане и ремонт на временни извозни горски пътища:
5.1 Тракторни – разстояние между тях ...м (не по-малко от 40 м), дължина...м, широчина 4 м.
5.2 Коларски - разстояние между тях.....м (не по-малко от 40 м), дължина .....м, широчина ... м
6.Просеки за въжени линии: ..... бр.
допустимо разстояние между просеките ..... м., дължина ..... м., широчина ..... м.
7.Направа на технологични просеки .....бр.
допустимо разстояние между тях .....м., дължина .....м., широчина ..... м.
8.Изграждане на нови временни складове (бр., площ в ха)
Брой складове ...5..... бр., площ .....ха. Изграждането им ще става извън заливните зони на реките и пътното платно на горските пътища.
9.Мерки за опазване на оставащите на корен дървета, подраста, младиняка и почвата.
Дърветата, подлежащи на сеч, ще се повалят в посока, свободна от подраст, младиняк и стоящи дървета. При извоза оставащите на корен дървета ще се опазват от нараняване.
10.Начини за почистване на сечището
.....
Няма да се допуска оставяне на остатъци от сечта на разстояние по-малко от 20 м от краищата на пътното платно на пътищата от РПМ, на горските пътища, и на разстояние, не по-малко от 5 м от краищата на останалите автомобилни пътища, както и да не попадат във водните течения.
11.Други указания:
Извозената на временните складове дървесина ще се окачествява, кубира, надписва и складира на лонгони без да се допира до стоящи дървета. Технологичната такава и дървата за огрев ще се подреждат на фигури. Зареждането с ГСМ ще става само на определените за целта места. Всички горивосмазочни и битови отпадъци ежедневно ще се събират, изнасят извън горските територии и изхвърлят на определените за това места.
12.Всички операции по подготвителните и основните работи ще се извършват съгласно изискванията на Правилника за здравословни и безопасни условия на труд в горите и правилата за противопожарна безопасност в горите. Обектите се оборудват с противопожарни средства съгласно Наредба № 8 от 11.05.2012 г.

ЗАПОЗНАТ с технологичния план: ...../попълва се след издаването на позволителното за сеч/
Лицето по чл. 108, ал. 2 от ЗГ, на което е издадено позволително за сеч № .....
.....
/ трите имена, подпис, дата /
№ и дата на удостоверението за упражняване на лесовъдска практика: .....